


**GOBIERNO DEL ESTADO DE MÉXICO**  
SECRETARÍA DE DESARROLLO URBANO Y OBRA

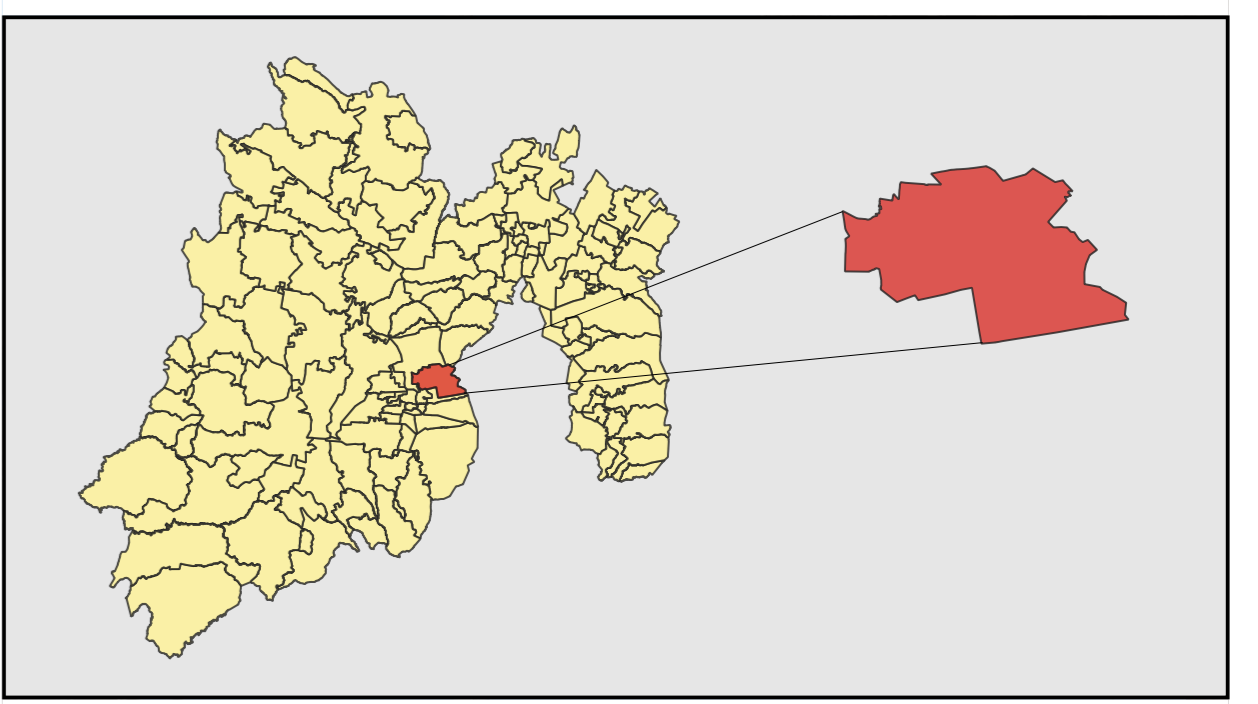


**PLAN MUNICIPAL DE DESARROLLO URBANO**  
H. AYUNTAMIENTO DE OCOYOACAC



**D-10**

**MAPA DE ÁREAS NATURALES PROTEGIDAS**




**SIMBOLOGÍA BÁSICA**

	Colindancias Municipales
	Polígono de Plan Parcial de Competencia Estatal
	Localidades Rurales
	Localidades Urbanas
	Gasolineras
	Minas
	Cafes
	Vía Férrea
	Línea de Transmisión
	Línea de Comunicación
	Curvas de Nivel
	Acueducto
	Canales
	Corrientes de Agua
	Intermittente
	Perenne
	Regional
	Primaria
	Secundaria
	Cuerpos de Agua
	Zona Arqueológica
	Traza Urbana
	Equipamiento Deportivo

**SIMBOLOGÍA TEMÁTICA**

	Áreas Naturales Protegidas
	Parque Nacional Insurgente Miguel Hidalgo y Costilla La Marquesa
	Parque Estatal denominado Santuario del Agua y Forestal Subsecuencia Tributaria Río San Lorenzo
	Parque Ecológico, Turístico y Recreativo Zempoala La Bufa, denominado Parque Otomí - Mexica

**1:30,000**



**JUNIO 2023**

**DATOS DE APROBACIÓN Y PUBLICACIÓN**  
EL PRESENTE PLANO FORMA PARTE INTEGRANTE DEL PLAN MUNICIPAL DE DESARROLLO URBANO DEL MUNICIPIO DE OCOYOACAC, ESTADO DE MÉXICO, APROBADO POR EL CABILDO MUNICIPAL DE FECHA \_\_\_\_\_ DE \_\_\_\_\_ DEL \_\_\_\_\_, CONTANDO CON EL DICTAMEN DE CONGRUENCIA DE FECHA \_\_\_\_\_ DE \_\_\_\_\_ Y PUBLICADO EN LA GACETA DEL GOBIERNO DEL ESTADO DE MÉXICO DEL \_\_\_\_\_ DE \_\_\_\_\_ DEL \_\_\_\_\_, E INSCRITO EN EL SISTEMA ESTATAL DE INFORMACIÓN DEL DESARROLLO URBANO CON FECHA \_\_\_\_\_ DEL \_\_\_\_\_.  
INSCRIPCIÓN EN EL INSTITUTO DE LA FUNCIÓN REGISTRAL DEL ESTADO DE MÉXICO.  
EL C. \_\_\_\_\_ REGISTRADOR DEL INSTITUTO DE LA FUNCIÓN REGISTRAL DEL ESTADO DE MÉXICO ASOCIADO A LA OFICINA REGISTRAL DE \_\_\_\_\_ ESTADO DE MÉXICO, CERTIFICA QUE EL PRESENTE PLANO CON CLAVE \_\_\_\_\_ QUEDÓ INSCRITO BAJO LA PARTIDA NO. \_\_\_\_\_ LIBRO \_\_\_\_\_ SECCIÓN \_\_\_\_\_ DEL INSTITUTO DE LA FUNCIÓN PÚBLICA REGISTRAL DEL ESTADO DE MÉXICO CON FECHA \_\_\_\_\_ DEL \_\_\_\_\_.  
NOMBRE \_\_\_\_\_ FECHA \_\_\_\_\_ SELLO \_\_\_\_\_

Coordenada: ITR92\_UTM\_Zona\_14N  
Proyección: UTM  
Datum: ITR92  
Unidades: Metros (m)  
Equidistancia: 20m

**FUENTE**  
Conjunto de datos vectoriales tomado de las Cartas Topográficas E14A38, E14A39, E14A48 y E14A49, INEGI. Datos geográficos de la Red Nacional de Caminos. Datos del Directorio Estadístico Nacional de Unidades Económicas, 2020; Sistema para la Consulta de Información Catastral (SICINCE), 2020; e Instituto de Información e Investigación Geográfica, Estadística y Catastral del Estado de México (IGCEM), 2020. Información Geográfica relacionada a las Áreas Naturales Protegidas, Secretaría del Medio Ambiente del Estado de México, 2021.  
Los tonos de edición se tomaron del Catálogo de símbolos y sus especificaciones para las Cartas Topográficas, INEGI. Para la representación sombreada del relieve corresponde al Modelo Digital de Elevación.